

LOKĀLPLĀNOJUMS

nekustamā īpašuma “Lielbātas Saktas”
(kadastra numurs 6492 006 0690)
Vaiņodes novadā, Vaiņodes pagastā
zemes vienībai ar kadastra apzīmējumu
6492 006 0692

GRAFISKĀ DAĻA

1.redakcija

Ierosinātājs:

Antra Grīge

Lokālpilnojumā izstrādes vadītājs:

Vaiņodes novada pašvaldības projektu vadītājs Oskars Zvejs

Izstrādātājs:



2019.

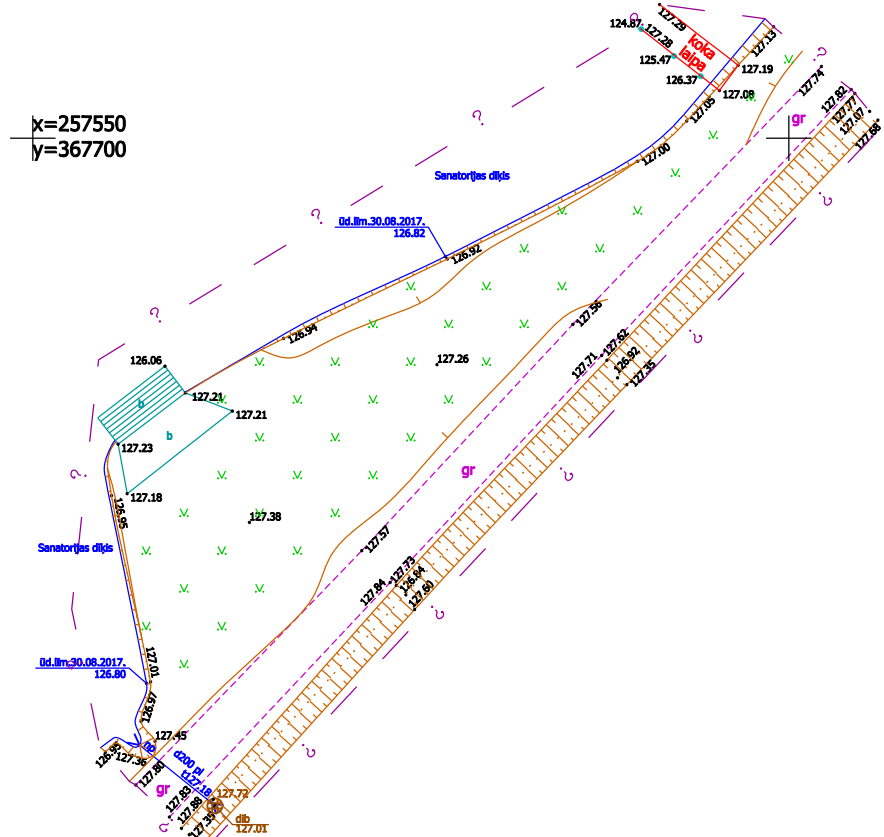
SATURS

1. TOPOGRĀFISKAIS PLĀNS.....	3
2. FUNKCIONĀLAIS ZONĒJUMS.....	4

ORGANIZĀCIJA	KOMUNIKĀCIJA	PARAKSTS	DATUMS	UZVĀRDS	PIEZĪMES
AS "Sadales tīkls"	Elektroflinijas	Paraksts	08.09.2017.	Āris Troika	
AS "Latvijas gāze"	Dabagāze	Paraksts	11.09.2017.	Raitis Ciekurzis	
SIA "Lattelecom"	Sakaru līnijas	Paraksts	08.09.2017.	Oļegs Samsonovs	saskaņots ar nr.: 1383
VSIA "ZMNI" Zemgales reģiona meliorācijas nodaļa	Meliorācija	saskaņots pa e-pastu	08.09.2017.	Ints Freibergs	saskaņots ar nr.: 2664



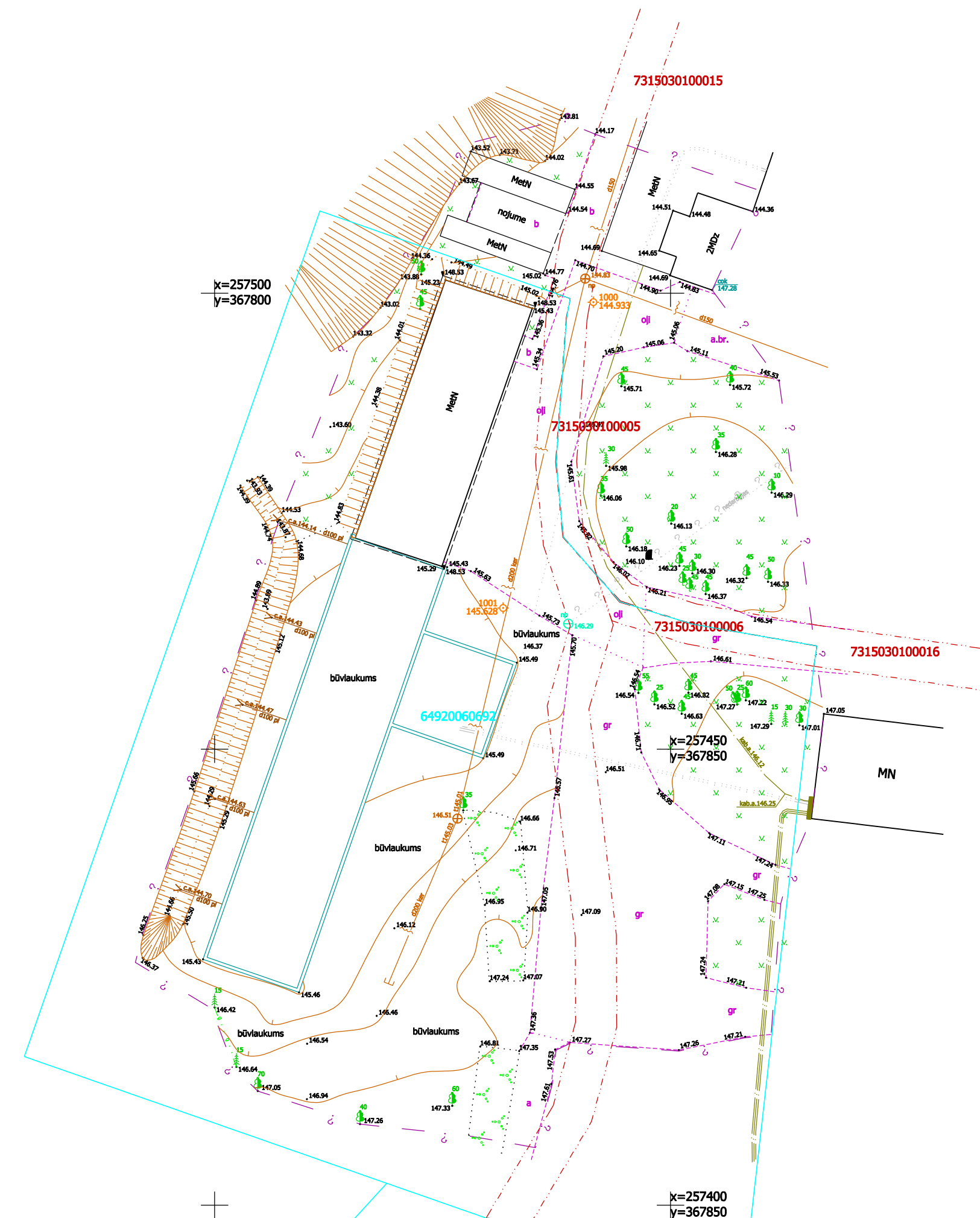
x=257550
y=367700



x=257500
y=367750

64920060342

x=257500
y=367800



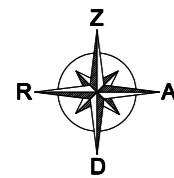
Dati ievadīti pašvaldības vietnējā digitālajā kartē.
Uzņēmējums reģistrēts ar Nr.
6492 TP 57498
2017. gada 13. septembrī
SIA "GeoDATI" Vasarīcu iela 16, Ventspils, LV-3601
e-pasts: info@geodati.lv www.geodati.lv

- PIEZĪMES:
1. LKS-92 koordinātu sistēma. Mēroga koeficients 0,999814136729784
 2. Latvijas normālo augstumu sistēma (LAS-2000,5)
 3. Uzmērīšana veikta 2017. gada 30. augustā, 1.14 ha platībā.
 4. Inženiertehniskās komunikācijas daļēji apsektas dabā un saīdinātās apkalpojošajās organizācijās.
 5. Zemes vienību robežas ir attēlotas atbilstoši zemes kadastrālās uzmērīšanas un vietējā ģeodēziskā tīkla precizitātei un var nesakrist ar situāciju plānā.
 6. Ielu sarkanās līnijas attēlotas atbilstoši pašvaldības teritorijas plānojumam.
 7. Topogrāfiskie apzīmējumi attēloti atbilstoši MK 2012. gada 24. aprīļa noteikumu Nr. 281 1. pielikumam.
 8. Kadastra informācija lejupielādēta www.kadastrs.lv mājaslapā 07/09/2017 Kadastra datnes Nr. 392344.edoc
 9. Uzmērījums veikts balstoties uz parametrisko piesaisti Latpos bāzes stacijām izmantojot Trimble VRS Now korekcijas.

<p>IMĒ Latvija</p> <p>Reģ.Nr. 42103053038 Sertificēts mērnieks Ingus Kils Sertifikāta Nr. BC-333</p> <p>Matrožu iela 5 - 4 Liepāja LV-3401 tālr. 29113762 e-pasts: imlatvija@gmail.com www.topo.lv</p>			Objekts: Vaiņodes novads, Vaiņodes pagasts „Vaiņodes pils”	
			Pasūtītājs: SIA „VAIŅODES BEKONS”	
Vadītājs	I.Kils	12.09.2017.	Topogrāfiskais plāns	Objekta ID 182/T2017
Mērnieks	I.Kils	12.09.2017.		Lapas 1
			Mērogs 1:500	Lapa 1



367800.00



257500.00

"VAIŅODES PILS"
64920060342

L2

"VAIŅODES PILS"
64920060342

"SANATORIJA "VAIŅODE" 8"
64920060594

APZĪMĒJUMI:

 LOKĀLPLĀNOJUMA TERITORIJAS ROBEŽA

TERITORIJAS FUNKCIONĀLĀ ZONA LOKĀLPLĀNOJUMA TERITORIJĀ:

 LAUKSAIMNIECĪBAS TERITORIJA (L2)

APGRŪTINĀTĀS TERITORIJAS UN AIZSARGJOSLAS:

 ĶĪMISKĀ AIZSARGJOSLA AP ŪDENS ŅEMŠANAS VIETU

 BIOĻOĢISKĀ AIZSARGJOSLA AP ŪDENS ŅEMŠANAS VIETU

CITI APZĪMĒJUMI:

 ZEMES VIENĪBU ROBEŽAS

PROJEKTS: LOKĀLPLĀNOJUMS NEKUSTAMAJAM ĪPAŠUMAM
"LIELBĀTAS SAKTAS"
(kadastra numurs 6492 006 0692)

PASŪTĪTĀJS:
PRIVĀTPERSONA

IZSTRĀDĀTĀJS:



SIA "Reģionālie projekti"
Rūpniecības iela 32b-501
Latvija; Rīga; LV 1045
Tālr.: +371 67320009
birojs@rp.lv

	Datums	Paraksts
Projekta vadītāja	A. Veinberga	
Grafisko daļu izstrādāja	I.Narbutis	

TERITORIJAS FUNKCIONĀLAIS ZONĒJUMS

LAPA 1

MĒROGS 1:500

LAPAS 1

GRAFISKĀS DAĻĀS PAMATNE:

Latvijas koordinātu sistema LKS-92 TM.
Topogrāfiskais plāns - aktuālākā reģistrētā, mēroga 1:500 noteiktības, augstas detalizācijas topogrāfiskā informācija, kura izgatavota un reģistrēta atbilstoši Ministru kabineta noteikumiem Nr.281 un attiecīgās pašvaldības saistošajiem noteikumiem.
VZD kadastrs - aktuāla grafiskā informācija no Nekustamā īpašuma valsts kadastra informācijas sistēmā reģistrētajiem nekustamajiem īpašumiem.

367800.00

257400.00